ERSTBEZUG - Repräsentatives Büro in der Rathausstraße

Objektnummer: 271546555

Eine Immobilie von Immobiliaris GmbH

Zahlen, Daten, Fakten

Art:	Büro / Praxis
Land:	Österreich
PLZ/Ort:	1010 Wien,Innere Stadt
Nutzfläche:	662,00 m²
WC:	7
Heizwärmebedarf:	C 67,11 kWh / m² * a
Gesamtenergieeffizienzfaktor:	A+ 0,64
Kaltmiete (netto)	17.874,00 €
Kaltmiete	19.734,22 €
Betriebskosten:	1.860,22 €
USt.:	3.946,84 €

Ihr Ansprechpartner

Mag. Lukas Suk

Immobiliaris GmbH
Rotenturmstraße 17, Top 10
1010 Wien

T +43 676 7304391

Gerne stehe ich Ihnen für weitere Informationen oder einen Besichtigungstermin zur Verfügung.



J



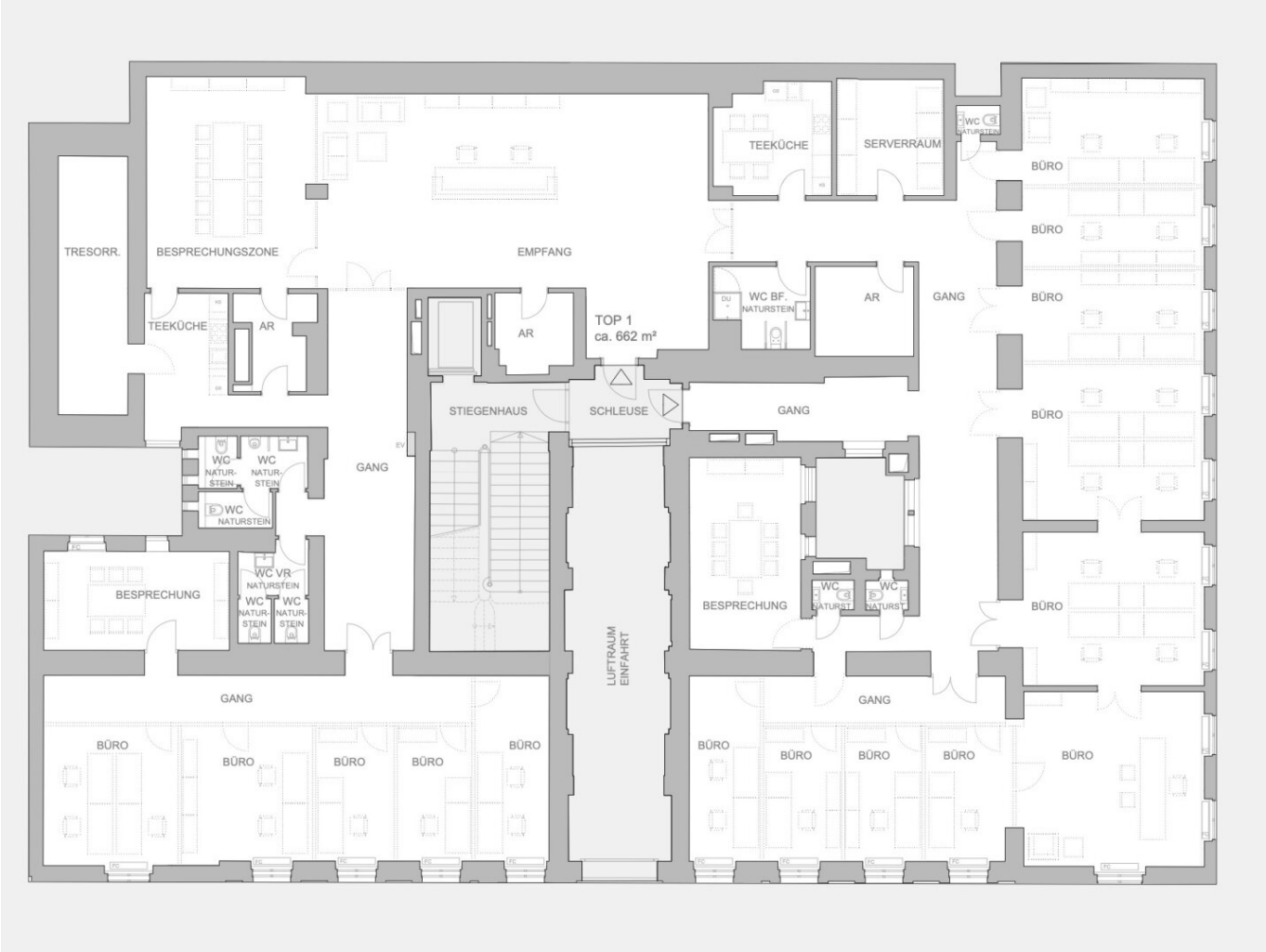
TRESORR.
BESPRECHUNGSZONE
EMPFANG
TEEKÜCHE
SERVERRAUM
WC
NATURSTEIN
BÜRO
BÜRO
BÜRO
BÜRO
BÜRO
TEEKÜCHE
AR
AR
TOP 1
ca. 662 m²
WC BF.
NATURSTEIN
AR
GANG
STIEGENHAUS
SCHLEUSE
GANG
WC
NATUR-
STEIN
WC
NATUR-
STEIN
GANG
WC
NATURSTEIN
BESPRECHUNG
WC VR
NATURSTEIN
WC
NATUR-
STEIN
WC
NATUR-
STEIN
LUFTRAUM
EINFAHRT
BESPRECHUNG
WC
NATURST.
WC
NATURST.
BÜRO
GANG
GANG
BÜRO
BÜRO
BÜRO
BÜRO
BÜRO
BÜRO
BÜRO
BÜRO
BÜRO
BÜRO

Objektbeschreibung

Sehr geehrte Damen und Herren,

zur Vermietung gelangt diese großzügige und repräsentative Bürofläche in der Rathausstraße,

gleich in der Nähe des Rathauses sowie des Schottentors gelegen.

Eine sehr gute Infrastruktur ist gegeben, Cafés und Restaurants sind fußläufig gut erreichbar.

Diese Bürofläche besticht durch eine ansprechende räumliche Aufteilung, sowie durch Helligkeit.

Der Schnitt ist großzügig, die Räume sind veränderbar, mehrere kleine Bürozimmer sind durch Abtrennungen möglich.

Ich freue mich auf Ihre Anfrage, und Ihnen diese attraktive Bürofläche zeigen zu dürfen!

Wir weisen darauf hin, dass zwischen dem Vermittler und dem zu vermittelnden Dritten ein familiäres oder wirtschaftliches Naheverhältnis besteht.

Der Vermittler ist als Doppelmakler tätig.

Infrastruktur / Entfernungen

Gesundheit
Arzt <500m
Apotheke <500m
Klinik <500m
Krankenhaus <500m

Kinder & Schulen
Schule <500m
Kindergarten <1.000m
Universität <500m

Höhere Schule <500m

Nahversorgung
Supermarkt <500m
Bäckerei <500m
Einkaufszentrum <1.500m

Sonstige
Geldautomat <500m
Bank <500m
Post <1.000m
Polizei <500m

Verkehr
Bus <500m
U-Bahn <500m
Straßenbahn <500m
Bahnhof <500m
Autobahnanschluss <3.000m

Angaben Entfernung Luftlinie / Quelle: OpenStreetMap