

3-Zimmer Wohnung (Top 4) in Altenmarkt bei St. Gallen zu vermieten!



Objektfoto Wohnhaus

Objektnummer: 5231

Eine Immobilie von Heimat Österreich gemeinnützige Wohnungs- und Siedlungsgesellschaft m.b.H.

Zahlen, Daten, Fakten

Adresse	Altenmarkt 123
Art:	Wohnung
Land:	Österreich
PLZ/Ort:	8934 Altenmarkt bei Sankt Gallen
Baujahr:	2005
Wohnfläche:	77,93 m ²
Zimmer:	3
Heizwärmebedarf:	59,00 kWh / m ² * a
Gesamtenergieeffizienzfaktor:	1,06
Gesamtmiete	636,72 €
Kaltmiete (netto)	636,72 €
Kaltmiete	636,72 €
Infos zu Preis:	

Monatliche Miete beinhaltet Betriebskosten und Heizkosten

Provisionsangabe:

keine Provision

Ihr Ansprechpartner

Claudia Kreuzbichler

Heimat Österreich gemeinnützige Wohnungs- und Siedlungsgesellschaft m.b.H.
Plainstraße 55
5020 Salzburg


T +43 662 437521 481

Gerne stehe ich Ihnen für weitere Informationen oder einen Besichtigungstermin zur Verfügung.

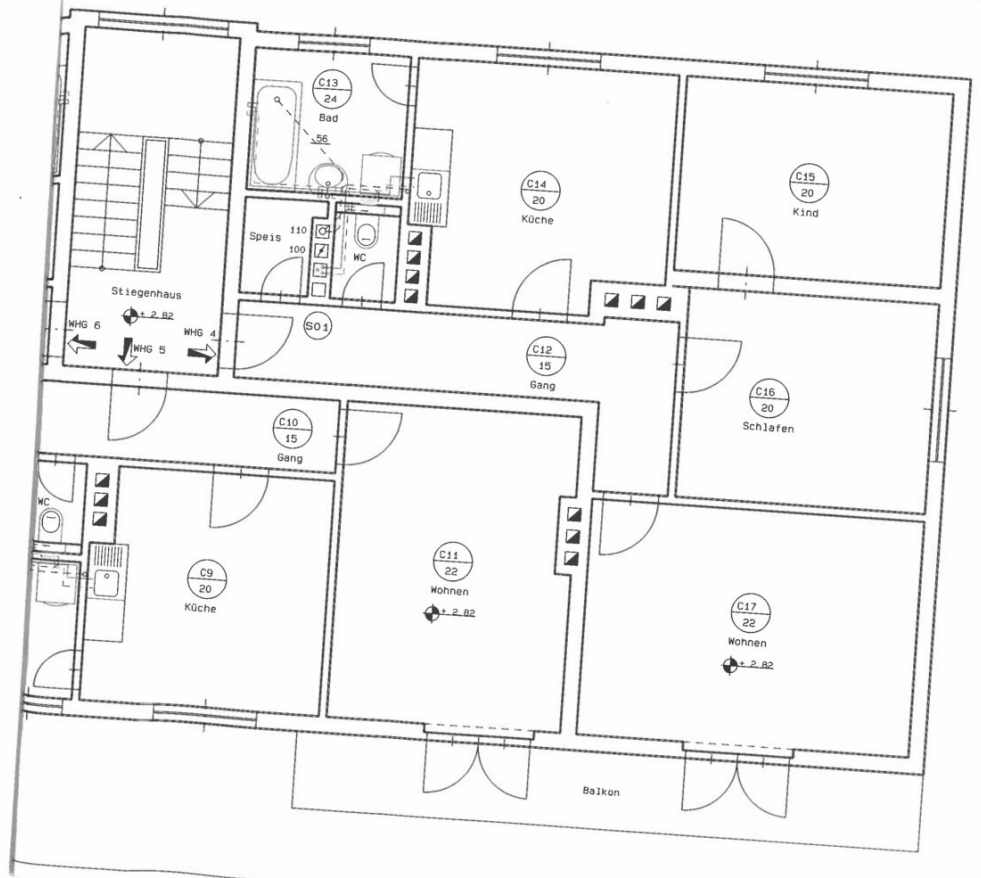


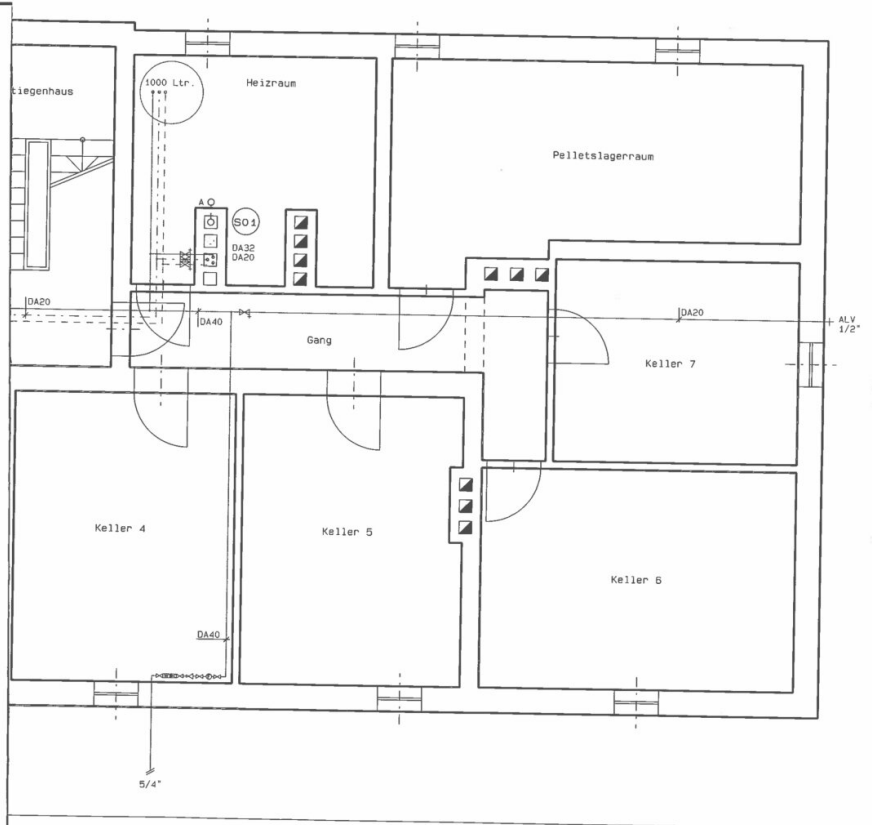












Objektbeschreibung

Die Heimat Österreich vermietet ab 01. Juli 2026 diese sanierte, helle 3-Zimmer Wohnung mit Balkon und traumhafter Aussicht. Vom Vorraum aus sind Küche, Schlafzimmer, Wohnzimmer, WC und Abstellraum separat begehbar. Das Badezimmer ist von der Küche aus zu erreichen und das Kinderzimmer ist vom Schlafzimmer aus begehbar. Beheizt werden die Wohnungen mittels Pellets.

Die monatliche Miete beinhaltet Betriebskosten und Heizkosten. Weiters ist eine Kautionshöhe von € 1.910,00 aufzubringen.

Fotos: © Heimat Österreich

Social Media: [facebook](#) - [instagram](#) - [youtube](#) - [linkedin](#)

Noch nichts gefunden? Wir informieren Sie über geeignete Immobilienangebote noch vor allen anderen.

Legen Sie jetzt Ihren individuellen Suchagenten unter folgendem Link an. Wir schicken Ihnen passende Immobilien exklusiv vorab zu.

[Suchagent anlegen](https://heimat-oesterreich.service.immo/registrieren/de) - <https://heimat-oesterreich.service.immo/registrieren/de>

Infrastruktur / Entfernungen

Gesundheit

Arzt <275m

Kinder & Schulen

Schule <2.525m

Kindergarten <4.525m

Nahversorgung

Supermarkt <350m

Bäckerei <2.075m

Sonstige

Post <350m

Geldautomat <350m

Bank <350m
Polizei <4.050m

Verkehr

Bus <175m
Bahnhof <1.100m

Angaben Entfernung Luftlinie / Quelle: OpenStreetMap