

Hotel in Baden Kongress Stadt - zentral nahe Strandbad



Stubenvoll IMMOBILIEN

Baden Ansicht

Objektnummer: 6115/3335042

Eine Immobilie von Stubenvoll Immobilien

Zahlen, Daten, Fakten

Adresse	Schloßgasse 42
Art:	Gastgewerbe - Hotels
Land:	Österreich
PLZ/Ort:	2500 Baden
Zustand:	Teil_vollrenovierungsbed
Alter:	Neubau
Wohnfläche:	1.200,00 m ²
Gesamtfläche:	1.200,00 m ²
Zimmer:	31
Kaufpreis:	1.290.000,00 €
Infos zu Preis:	

3% vom Kaufpreis

Provisionsangabe:

3,000% des Kaufpreises inkl. USt.

Ihr Ansprechpartner

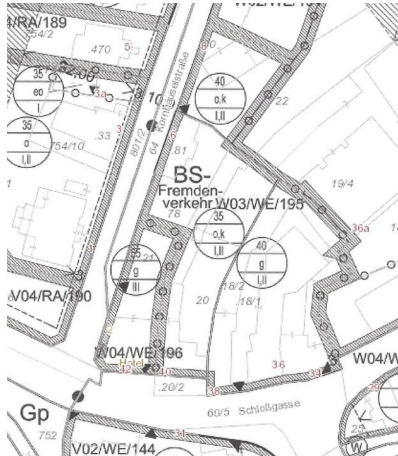


Ferdinand Stubenvoll

Stubenvoll Immobilien
Utendorfgasse 4 / 14
1140 Wien

T +43 664 30 88 940



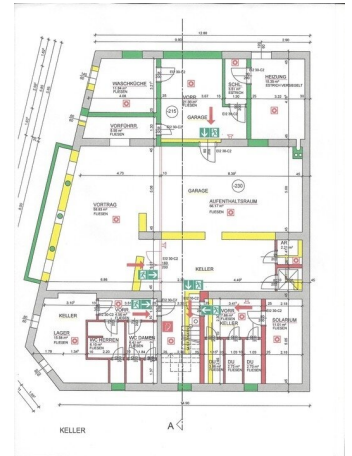
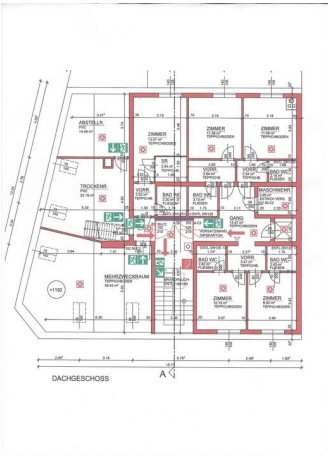
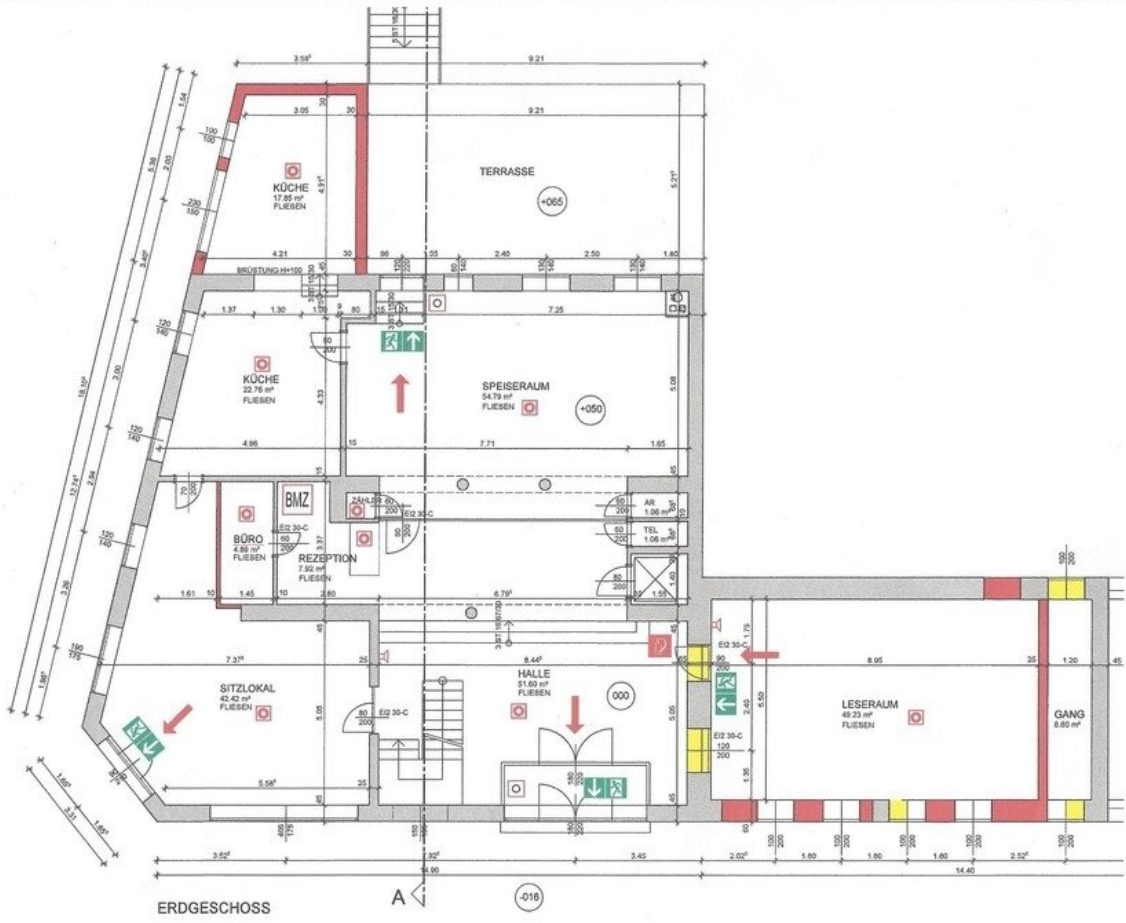


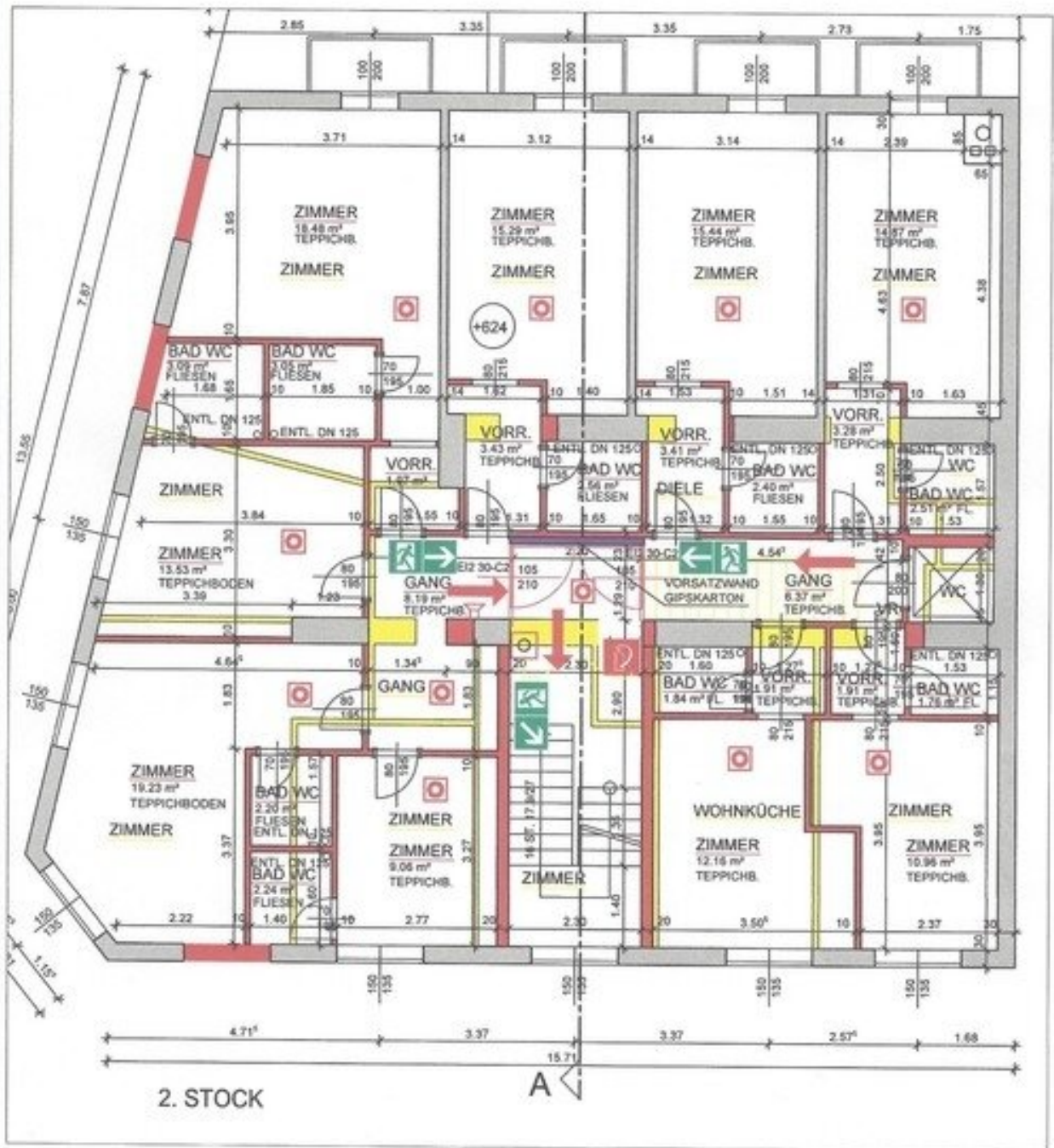


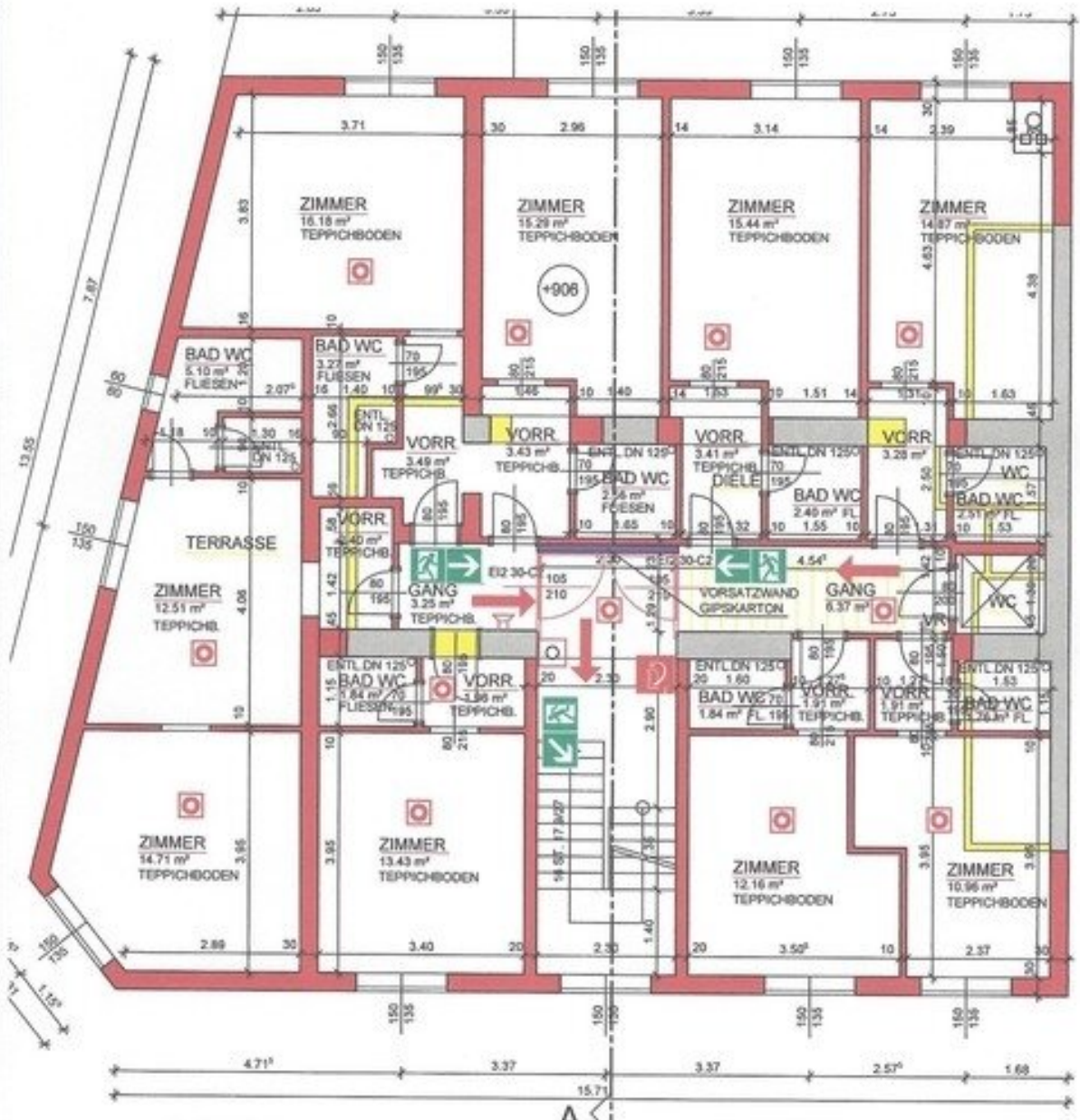
14EDN Hotelbetten Bestand

	ZIMMER	1 BETTZIM.	2 BETTZIM.	GESAMT BETT
1 STOCK	8	2	6	14
2 STOCK	9	4	5	14
3 STOCK	9	4	5	14
DACHGESCHOSS	5	5	0	5
SUMME	31	15	16	47



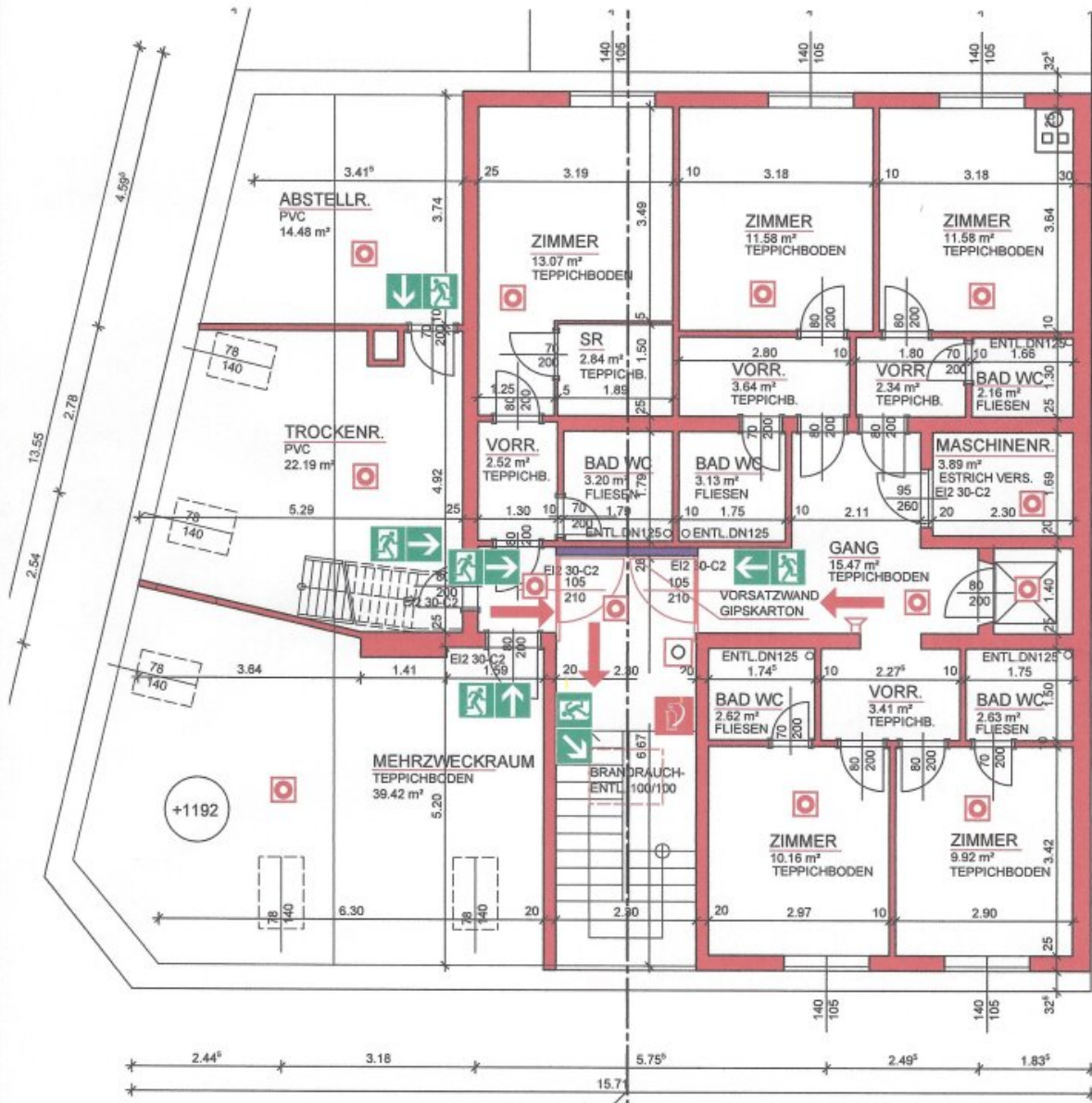






3. STOCK

A



DACHGESCHOSS

A

14EDN Hotelbetten Bestand

	ZIMMER	1 BETTZIM.	2 BETTZIM.	GESAMT BETT
1 STOCK	8	2	6	14
2 STOCK	9	4	5	14
3 STOCK	9	4	5	14
DACHGESCHOSS	5	5	0	5
SUMME	31	15	16	47



Objektbeschreibung

Hotel in Baden Kongress Stadt - zentral nahe Strandbad

Es steht momentan ein Hotel mit 31 Zimmer mit 47 Betten auf dem Grundstück, man kann aber

das Hotel erweitern oder abreißen und durch einen Neubau ersetzen.

Tiefgarage wäre auch möglich.

Grundstücksgröße 585 m²

Gesamtfläche 1200 m²

Fläche 55% bebaubar

Bauklasse III

Bauweise g

Kein Wohnbau möglich.

Für nähere Informationen, steht Ihnen Herr Stubenvoll gerne unter 0664/30 88 940 zur Verfügung.

Infrastruktur / Entfernungen

Gesundheit

Arzt <475m

Apotheke <1.150m

Klinik <900m

Krankenhaus <2.900m

Kinder & Schulen

Schule <575m
Kindergarten <650m
Höhere Schule <8.475m
Universität <8.500m

Nahversorgung

Supermarkt <1.125m
Bäckerei <50m
Einkaufszentrum <6.175m

Sonstige

Bank <475m
Geldautomat <475m
Post <650m
Polizei <1.650m

Verkehr

Bus <100m
Bahnhof <1.275m
Autobahnanschluss <4.250m
Straßenbahn <1.300m
Flughafen <5.500m

Angaben Entfernung Luftlinie / Quelle: OpenStreetMap