

**Idyllisches Grundstück in Willendorf: 13.056 m<sup>2</sup> mit  
atemberaubendem Bergblick!**



**Objektnummer: 2531**

**Eine Immobilie von Hansy GmbH**

## Zahlen, Daten, Fakten

<b>Art:</b>	Grundstück - Land- und Forstwirtschaft
<b>Land:</b>	Österreich
<b>PLZ/Ort:</b>	2732 Willendorf
<b>Nutzfläche:</b>	13.056,00 m <sup>2</sup>
<b>Kaufpreis:</b>	250.000,00 €
<b>Kaufpreis / m<sup>2</sup>:</b>	18,48 €

## Ihr Ansprechpartner



### **Rene Hansy**

Hansy GmbH  
Sauerhofstraße 10  
2500 Baden

T +43 664 4232494  
H +43 664 4232494

Gerne stehe ich Ihnen für weitere Informationen oder einen Besichtigungstermin zur Verfügung.



**HANSY**

IMMOBILIEN & MANAGEMENT



**HANSY**

IMMOBILIEN & MANAGEMENT

[www.hansy.at](http://www.hansy.at)



# VERMESSUNGSURKUNDE

## Teilungsplan

EZ. 1237 Gst. 683/1

### 2732 Willendorf, "Anger Wiesen" - Projekt Obst- und Gemüsegärten II

Die Verfassung des Planes erfolgte auf Grund der vom BM für wirtschaftliche Angelegenheiten am 1. Juli 1996, Zl. 91.519/28-III/7/96 (12. Jänner 1968, Zl. 27 487-Präs/VI/68, 5. Juli 2002, Zl. 91.514/402-I/3/02 und 17. September 2014, Zl. 91.514/0641-I/3/14) erteilten Befugnisse.

#### Elektronische Beurkundungssignatur

**Signator:in** Dipl.-Ing. Harald Hofbauer  
**Befugnis** Ingenieurkonsulent für  
Vermessungswesen  
**Kanzleisitz** Wien  
**Datum / Zeit-UTC** 01.06.2023 / 11:42:44  
**Prüfinformation** <https://www.signaturpruefung.gv.at>

Dieses mit einer qualifizierten elektronischen Signatur versehene Dokument ist gemäß EU Verordnung 910/2014 (eIDAS) einem handschriftlich unterzeichneten Dokument grundsätzlich rechtlich gleichgestellt.

zt:archiv



Mit Rundsiegel und Unterschrift eines Befugten ist diese Papiausfertigung ein Gleichstück des elektronischen Originals der Urkunde und stimmt mit der Originalurkunde im Urkundenarchiv der Bundeskammer der ZiviltechnikerInnen vollinhaltlich überein.

Gerichtsbezirk: Neunkirchen  
Katastralgemeinde: Willendorf  
Katastralgem. Nr.: 23354  
Vermessungsamt: Wiener Neustadt

GZ: 15646  
Ausgearbeitet von: THOP  
Überprüft von: HOFB  
Plandatum: 30.05.2023  
Vermessungsdatum: 22.05.2023  
Planverfasser: Angst Vermessung ZT GmbH



EPSG Code: 31256  
EPSG Bez.: MGI / Gauß-Krüger M34  
Plantyp: Plan  
STP Version: 2.0

Vermessung • Architektur • Projektentwicklung • Immobilienvermittlung • Hausverwaltung • Umwelttechnik

**HANSY**  
IMMOBILIEN & MANAGEMENT  
[www.hansy.at](http://www.hansy.at)





**ANGST**  
VERMESSUNG

### Gegenüberstellung - Altstand

GZ.: 15646  
KG Name: Willendorf  
KG Nr.: 23354

#### Katasterstand vor der Teilung

Ez.	Kg.Ez.	Gst.Nr.	Kg.Nr.	A	G	Ber.	Banu	FT	Fläche [m <sup>2</sup> ]	Rd	Eigentümer
1237	23354	683/1	23354	A					50426	0	Credit Foncier Auxiliaire SA (CH-020.3.906.015-0 HR Zürich) 1/1 Talacker 35 CH-8001 Zürich
		683/1	23354				201	T	36613		
		683/1	23354				203	T	13813		
Summen:									50426	0	

#### Legende:

Ez.	Einlagezahl
Kg.Ez.	Katastralgemeindennummer der Einlagezahl
Gst.Nr.	Grundstücksnummer
Kg.Nr.	Katastralgemeindennummer des Grundstücks
A	Änderungsgrund [N = Neuaufstellung Grundstück, A = Änderung, L = Löschung]
G	Rechtsindikator [G = Grundstück im Grenzkataster, leer = Grundstück im Grundsteuerkataster]
Ber.	Berechnungsart [R = Restfläche, o = aus Koordinaten berechnet, g = grafisch ermittelt, Ro = ursprünglich aus Koordinaten berechnet und durch Addition/Subtraktion verändert, leer = aus GDB übernommen]
Banu	Code der Benützungsabschnitte
FT	Flächentyp [T = Teilfläche für Benützungsabschnitt, leer = Flächenangabe bezieht sich auf das ganze Grundstück]
Rd	Rundungsdifferenz



## Gegenüberstellung - Teilung

GZ.: 15646  
KG Name: Willendorf  
KG Nr.: 23354

Trennstücke							
Trn.Nr.	Fläche [m <sup>2</sup> ]	Ber.	Herkunftsgrundstück		Zielgrundstück		
			Kg.Nr.	Gst.Nr.	Kg.Nr.	Gst.Nr.	
1	804	o	23354	683/1	23354	683/10	
2	800	o	23354	683/1	23354	683/11	
3	824	o	23354	683/1	23354	683/12	
4	800	o	23354	683/1	23354	683/13	
5	800	o	23354	683/1	23354	683/14	
6	846	o	23354	683/1	23354	683/15	
7	800	o	23354	683/1	23354	683/16	
8	800	o	23354	683/1	23354	683/17	
9	800	o	23354	683/1	23354	683/18	
10	800	o	23354	683/1	23354	683/19	
11	800	o	23354	683/1	23354	683/20	
12	862	o	23354	683/1	23354	683/21	
13	800	o	23354	683/1	23354	683/22	
14	800	o	23354	683/1	23354	683/23	
15	800	o	23354	683/1	23354	683/24	
16	1130	o	23354	683/1	23354	683/25	
17	1200	o	23354	683/1	23354	683/26	
18	901	o	23354	683/1	23354	683/27	
19	901	o	23354	683/1	23354	683/28	
20	800	o	23354	683/1	23354	683/29	
21	992	o	23354	683/1	23354	683/30	
22	800	o	23354	683/1	23354	683/31	
23	807	o	23354	683/1	23354	683/32	
24	855	o	23354	683/1	23354	683/33	
25	855	o	23354	683/1	23354	683/34	
26	920	o	23354	683/1	23354	683/35	
27	800	o	23354	683/1	23354	683/36	
28	921	o	23354	683/1	23354	683/37	
29	924	o	23354	683/1	23354	683/38	

### Legende:

Trn.Nr.	Trennstücksnummer
Ber.	Berechnungsart [R = Restfläche, o = aus Koordinaten berechnet, g = grafisch ermittelt]
Gst.Nr.	Grundstücksnummer
Kg.Nr.	Katastralgemeindenummer des Grundstücks

	<b>Gegenüberstellung - Teilung</b>		GZ.: 15646
			KG Name: Willendorf
			KG Nr.: 23354

Trennstücke						
Trn.Nr.	Fläche [m <sup>2</sup> ]	Ber.	Herkunftsgrundstück		Zielgrundstück	
			Kg.Nr.	Gst.Nr.	Kg.Nr.	Gst.Nr.
30	906	o	23354	683/1	23354	683/39
31	942	o	23354	683/1	23354	683/40
Summe:	26790					

<b>Legende:</b>	
Trn.Nr.	Trennstücksnummer
Ber.	Berechnungsart [R = Restfläche, o = aus Koordinaten berechnet, g = grafisch ermittelt]
Gst.Nr.	Grundstücksnummer
Kg.Nr.	Katastralgemeindenummer des Grundstücks




### Gegenüberstellung - Neustand

GZ.: 15646  
KG Name: Willendorf  
KG Nr.: 23354

Katasterstand nach der Teilung												
Ez.	Kg.Ez.	Gst.Nr.	Kg.Nr.	A	G	Ber.	Banu	FT	Fläche [m²]	Rd	Eigentümer	
NEU31	23354	683/40	23354	N		o	201		942	0	lt. Vertrag	
NEU30	23354	683/39	23354	N		o	201		906	0	lt. Vertrag	
NEU29	23354	683/38	23354	N		o	201		924	0	lt. Vertrag	
NEU28	23354	683/37	23354	N		o	201		921	0	lt. Vertrag	
NEU27	23354	683/36	23354	N		o	201		800	0	lt. Vertrag	
NEU26	23354	683/35	23354	N		o	201		920	0	lt. Vertrag	
NEU25	23354	683/34	23354	N		o	201		855	0	lt. Vertrag	
NEU24	23354	683/33	23354	N		o	201		855	0	lt. Vertrag	
NEU23	23354	683/32	23354	N		o	201		807	0	lt. Vertrag	
NEU22	23354	683/31	23354	N		o	202		800	0	lt. Vertrag	
NEU21	23354	683/30	23354	N		o	201		992	0	lt. Vertrag	
NEU20	23354	683/29	23354	N		o	201		800	0	lt. Vertrag	
NEU19	23354	683/28	23354	N		o	201		901	0	lt. Vertrag	
NEU18	23354	683/27	23354	N		o	201		901	0	lt. Vertrag	
NEU17	23354	683/26	23354	N		o			1200	0	lt. Vertrag	
		683/26	23354				203	T	23			
		683/26	23354				201	T	1177			
NEU16	23354	683/25	23354	N		o	201		1130	0	lt. Vertrag	
NEU15	23354	683/24	23354	N		o	201		800	0	lt. Vertrag	

#### Legende:

Ez.	Einlagezahl
Kg.Ez.	Katastralgemeindennummer der Einlagezahl
Gst.Nr.	Grundstücksnummer
Kg.Nr.	Katastralgemeindennummer des Grundstücks
A	Änderungsgrund [N = Neuaufstellung Grundstück, A = Änderung, L = Löschung]
G	Rechtsindikator [G = Grundstück im Grenzkataster, leer = Grundstück im Grundsteuerkataster]
Ber.	Berechnungsart [R = Restfläche, o = aus Koordinaten berechnet, g = grafisch ermittelt, Ro = ursprünglich aus Koordinaten berechnet und durch Addition/Subtraktion verändert, leer = aus GDB übernommen]
Banu	Code der Benützungsabschnitte
FT	Flächentyp [T = Teilfläche für Benützungsabschnitt, leer = Flächenangabe bezieht sich auf das ganze Grundstück]
Rd	Rundungsdifferenz

	<b>Gegenüberstellung - Neustand</b>		GZ.: 15646
			KG Name: Willendorf
			KG Nr.: 23354

Katasterstand nach der Teilung											
Ez.	Kg.Ez.	Gst.Nr.	Kg.Nr.	A	G	Ber.	Banu	FT	Fläche [m²]	Rd	Eigentümer
NEU14	23354	683/23	23354	N		o	201		800	0	lt. Vertrag
NEU13	23354	683/22	23354	N		o			800	0	lt. Vertrag
		683/22	23354				203	T	217		
		683/22	23354				201	T	583		
NEU12	23354	683/21	23354	N		o	201		862	0	lt. Vertrag
NEU11	23354	683/20	23354	N		o	201		800	0	lt. Vertrag
NEU10	23354	683/19	23354	N		o	201		800	0	lt. Vertrag
NEU9	23354	683/18	23354	N		o	201		800	0	lt. Vertrag
NEU8	23354	683/17	23354	N		o	201		800	0	lt. Vertrag
NEU7	23354	683/16	23354	N		o	201		800	0	lt. Vertrag
NEU6	23354	683/15	23354	N		o			846	0	lt. Vertrag
		683/15	23354				203	T	147		
		683/15	23354				201	T	699		
NEU5	23354	683/14	23354	N		o	201		800	0	lt. Vertrag
NEU4	23354	683/13	23354	N		o	201		800	0	lt. Vertrag
NEU3	23354	683/12	23354	N		o	201		824	0	lt. Vertrag
NEU2	23354	683/11	23354	N		o	201		800	0	lt. Vertrag
NEU1	23354	683/10	23354	N		o	201		804	0	lt. Vertrag

Legende:	
Ez.	Einlagezahl
Kg.Ez.	Katastralgemeindennummer der Einlagezahl
Gst.Nr.	Grundstücksnummer
Kg.Nr.	Katastralgemeindennummer des Grundstücks
A	Änderungsgrund [N = Neuaufstellung Grundstück, A = Änderung, L = Löschung]
G	Rechtsindikator [G = Grundstück im Grenzkataster, leer = Grundstück im Grundsteuerkataster]
Ber.	Berechnungsart [R = Restfläche, o = aus Koordinaten berechnet, g = grafisch ermittelt, Ro = ursprünglich aus Koordinaten berechnet und durch Addition/Subtraktion verändert, leer = aus GDB übernommen]
Banu	Code der Benützungsabschnitte
FT	Flächentyp [T = Teilfläche für Benützungsabschnitt, leer = Flächenangabe bezieht sich auf das ganze Grundstück]
Rd	Rundungsdifferenz

	<b>Gegenüberstellung - Neustand</b>		GZ.: 15646
			KG Name: Willendorf
			KG Nr.: 23354

Katasterstand nach der Teilung											
Ez.	Kg.Ez.	Gst.Nr.	Kg.Nr.	A	G	Ber.	Banu	FT	Fläche [m <sup>2</sup> ]	Rd	Eigentümer
1237	23354	683/1	23354	A		R			23636	0	Credit Foncier Auxiliaire SA (CH-020.3.906.015-0 HR Zürich) 1/1 Talacker 35 CH-8001 Zürich
		683/1	23354				201	T	10210		
		683/1	23354				203	T	13426		
Summen:									50426	0	

Legende:	
Ez.	Einlagezahl
Kg.Ez.	Katastralgemeindennummer der Einlagezahl
Gst.Nr.	Grundstücksnummer
Kg.Nr.	Katastralgemeindennummer des Grundstücks
A	Änderungsgrund [N = Neuaufstellung Grundstück, A = Änderung, L = Löschung]
G	Rechtsindikator [G = Grundstück im Grenzkataster, leer = Grundstück im Grundsteuerkataster]
Ber.	Berechnungsart [R = Restfläche, o = aus Koordinaten berechnet, g = grafisch ermittelt, Ro = ursprünglich aus Koordinaten berechnet und durch Addition/Subtraktion verändert, leer = aus GDB übernommen]
Banu	Code der Benützungsabschnitte
FT	Flächentyp [T = Teilfläche für Benützungsabschnitt, leer = Flächenangabe bezieht sich auf das ganze Grundstück]
Rd	Rundungsdifferenz



**ANGST**  
VERMESSUNG

## Koordinatenverzeichnis

GZ.: 15646  
KG Name: Willendorf  
KG Nr.: 23354

### Festpunkte:

Punktnummer	Kg.Nr.	T	y [m]		x [m]		H [m]		PLG	Messdatum
			X [m]	Y [m]	Z [m]					
123-75A1		FP	-19449.11	295250.53	4125051.478	1188495.407	363.54	4701945.702		25.10.1984
124-75T1		FP	-19706.28	295698.03	4124837.998	1188164.675	414.38	4702283.396		25.10.1984
145-75A1		FP	-20202.23	294962.50	4125477.104	1187835.265	379.87	4701762.602		27.10.2010
23E1	23305	FP	-19506.00	293968.46	4125985.515	1188709.862	374.02	4701091.955		05.10.2010
65E1	23354	FP	-19184.76	295716.10	4124648.974	1188652.931	367.04	4702261.613		27.11.2014
66E1	23354	FP	-18579.91	295167.09	4124860.107	1189345.210	351.29	4701882.463		25.11.2014

### Messpunkte:

Punktnummer	Kg.Nr.	T	y [m]		x [m]		H [m]		PLG	Messdatum
			X [m]	Y [m]	Z [m]					
FS1	23354	MP	-19367.29	295212.12	4125093.119	1188647.439	263.46	4701867.681	0.01	22.05.2023
P1	23354	MP	-19314.95	295136.85	4125036.260	1188581.321	360.91	4701933.576	0.02	22.05.2023
P2	23354	MP	-19362.41	295235.31			360.71		0.02	

### Grenzpunkte:

Punktnummer	Kg.Nr.	T	y [m]		x [m]		H [m]		Ind.	KI.	Kennz. Messdatum
			X [m]	Y [m]	Z [m]						
6263	23354	GP	-19544.08	295090.00					n		135
6264	23354	GP	-19535.90	295076.84					n		135
6265	23354	GP	-19522.27	295054.92					n		135
6266	23354	GP	-19508.25	295032.35					n		135
6267	23354	GP	-19494.62	295010.43					n		135
6268	23354	GP	-19482.34	294990.67					n		135
6269	23354	GP	-19469.42	294998.92					n		135
6270	23354	GP	-19450.51	294998.19					n		135
6271	23354	GP	-19463.46	295019.02					n		135
6272	23354	GP	-19468.29	295026.79					n		135
6273	23354	GP	-19474.88	295037.39					n		135
6274	23354	GP	-19481.92	295048.72					n		135
6275	23354	GP	-19486.29	295055.75					n		135
6276	23354	GP	-19495.94	295071.28					n		135
6277	23354	GP	-19497.70	295074.11					n		135
6278	23354	GP	-19509.11	295092.47					n		135
6279	23354	GP	-19509.57	295093.20					n		135
6280	23354	GP	-19520.53	295110.83					n		135

### Legende:

T	Punkttyp [FP = Festpunkt, MP = Messpunkt, GP = Grenzpunkt, SO = Sonstiger Punkt]
PLG	Mittlere Punktlagegenauigkeit [m] für Punkte im Gauß-Krüger-System [MGI]
Ind.	Indikator [B = Bodenbewegung, E = an das Festpunktfeld angeschlossen, G = Grenzkataster, T = transformiert, R = Grenzkataster+§13 VermG, V = verhandelt]
KI.	Klassifizierung [a = geändert, l = gelöscht, n = neu, p = überprüft, t = transformiert, u = übernommen]
y,x,H	Koordinatenwerte Gauß-Krüger-System [MGI]
X,Y,Z	Koordinatenwerte ETRS89
Kennz.	Kennzeichnungsart des Grenzpunktes



**ANGST**  
VERMESSUNG

## Koordinatenverzeichnis

GZ.: 15646  
KG Name: Willendorf  
KG Nr.: 23354

Punktnummer	Kg.Nr.	T	y [m] X [m]	x [m] Y [m]	H [m] Z [m]	Ind.	Kl.	Kennz. Messdatum
6281	23354	GP	-19528.78	295124.11			n	135
6282	23354	GP	-19527.39	295127.20			n	135
6283	23354	GP	-19507.99	295151.85			n	135
6284	23354	GP	-19502.26	295151.53			n	135
6285	23354	GP	-19489.10	295130.37			n	135
6286	23354	GP	-19477.69	295112.00			n	135
6287	23354	GP	-19466.28	295093.64			n	135
6288	23354	GP	-19454.86	295075.28			n	135
6289	23354	GP	-19443.45	295056.92			n	135
6290	23354	GP	-19432.04	295038.55			n	135
6291	23354	GP	-19429.12	295033.85			n	135
6292	23354	GP	-19428.01	295024.84			n	135
6293	23354	GP	-19436.74	294997.65			n	135
6294	23354	GP	-19499.95	295154.45			n	135
6295	23354	GP	-19486.90	295133.46			n	135
6296	23354	GP	-19469.87	295106.06			n	135
6297	23354	GP	-19452.84	295078.66			n	135
6298	23354	GP	-19427.26	295037.49			n	135
6299	23354	GP	-19422.35	295037.70			n	135
6300	23354	GP	-19411.46	295059.06			n	135
6301	23354	GP	-19431.78	295091.75			n	135
6302	23354	GP	-19435.25	295097.33			n	135
6303	23354	GP	-19448.81	295119.15			n	135
6304	23354	GP	-19454.42	295128.18			n	135
6305	23354	GP	-19465.84	295146.55			n	135
6306	23354	GP	-19499.50	295162.63			n	135
6307	23354	GP	-19492.86	295171.06			n	135
6308	23354	GP	-19482.43	295173.25			n	135
6309	23354	GP	-19459.63	295178.03			n	135
6310	23354	GP	-19455.19	295176.39			n	135
6311	23354	GP	-19433.36	295141.27			n	135
6312	23354	GP	-19414.18	295110.42			n	135
6313	23354	GP	-19401.80	295090.50			n	135
6314	23354	GP	-19401.22	295081.69			n	135
6315	23354	GP	-19450.50	295184.96			n	135
6316	23354	GP	-19452.13	295178.11			n	135
6317	23354	GP	-19437.42	295154.44			n	135
6318	23354	GP	-19416.31	295120.47			n	135
6319	23354	GP	-19400.07	295094.33			n	135
6320	23354	GP	-19393.93	295093.66			n	135
6321	23354	GP	-19379.58	295108.36			n	135
6322	23354	GP	-19395.25	295133.57			n	135
6323	23354	GP	-19398.16	295138.24			n	135
6324	23354	GP	-19416.36	295167.53			n	135

Legende:	
T	Punkttyp [FP = Festpunkt, MP = Messpunkt, GP = Grenzpunkt, SO = Sonstiger Punkt]
PLG	Mittlere Punktlagegenauigkeit [m] für Punkte im Gauß-Krüger-System [MGI]
Ind.	Indikator [B = Bodenbewegung, E = an das Festpunktfeld angeschlossen, G = Grenzkataster, T = transformiert, R = Grenzkataster+§13 VermG, V = verhandelt]
Kl.	Klassifizierung [a = geändert, l = gelöscht, n = neu, p = überprüft, t = transformiert, u = übernommen]
y,x,H	Koordinatenwerte Gauß-Krüger-System [MGI]
X,Y,Z	Koordinatenwerte ETRS89
Kennz.	Kennzeichnungsart des Grenzpunktes

	<h2 style="margin: 0;">Koordinatenverzeichnis</h2>		GZ.: 15646
			KG Name: Willendorf
			KG Nr.: 23354

Punktnummer	Kg.Nr.	T	y [m]	x [m]	H [m]	Ind.	KI.	Kennz. Messdatum
			X [m]	Y [m]	Z [m]			
6325	23354	GP	-19433.60	295195.27			n	135
6326	23354	GP	-19412.43	295208.19			n	135
6327	23354	GP	-19395.30	295180.62			n	135
6328	23354	GP	-19377.09	295151.34			n	135
6329	23354	GP	-19361.38	295126.06			n	135
6330	23354	GP	-19362.95	295119.10			n	135
6331	23354	GP	-19407.56	295216.20			n	135
6332	23354	GP	-19408.44	295208.40			n	135
6333	23354	GP	-19392.68	295183.05			n	135
6334	23354	GP	-19375.66	295155.65			n	135
6335	23354	GP	-19358.44	295127.96			n	135
6336	23354	GP	-19351.60	295126.42			n	135
6337	23354	GP	-19334.64	295136.63			n	135
6338	23354	GP	-19354.59	295168.74			n	135
6339	23354	GP	-19371.62	295196.14			n	135
6340	23354	GP	-19373.88	295199.77			n	135
6341	23354	GP	-19392.84	295230.29			n	135
6342	23354	GP	-19380.32	295242.28			n	135
6343	23354	GP	-19370.32	295241.02			n	135
6344	23354	GP	-19352.81	295212.86			n	135
6345	23354	GP	-19333.53	295181.83			n	135
6346	23354	GP	-19313.38	295149.42			n	135

Legende:	
T	Punkttyp [FP = Festpunkt, MP = Messpunkt, GP = Grenzpunkt, SO = Sonstiger Punkt]
PLG	Mittlere Punktlagegenauigkeit [m] für Punkte im Gauß-Krüger-System [MGI]
Ind.	Indikator [B = Bodenbewegung, E = an das Festpunktfeld angeschlossen, G = Grenzkataster, T = transformiert, R = Grenzkataster+§13 VermG, V = verhandelt]
KI.	Klassifizierung [a = geändert, l = gelöscht, n = neu, p = überprüft, t = transformiert, u = übernommen]
y,x,H	Koordinatenwerte Gauß-Krüger-System [MGI]
X,Y,Z	Koordinatenwerte ETRS89
Kennz.	Kennzeichnungsart des Grenzpunktes

	<h2>Koordinatenverzeichnis</h2>	GZ.: 15646 KG Name: Willendorf KG Nr.: 23354
---	---------------------------------	--

### Festpunkt Anschluss

BEV - ETRS 89 - MGI

Provider: APOS

Globale Transformation

Verschiebung X = -577.33  
Verschiebung Y = -90.13  
Verschiebung Z = -463.92  
Drehung um X = 15.853666 cc  
Drehung um Y = 4.550001 cc  
Drehung um Z = 16.348890 cc  
Maßstab = 0.999997577 = -2.42320 ppm

Anfelderung Lage

Helmert (4 Parameter)

Verschiebung Y = 0.25  
Verschiebung X = 0.34  
Drehpunkt Y = -19716.15  
Drehpunkt X = 294969.54  
Drehwinkel = -0.0007 gon  
Maßstab = 0.999991874 = -8.126 ppm

ETRS89-Koordinaten

Punkt	X [m]	Y [m]	Z [m]
123-75A1	4125051.478	1188495.407	4701945.702
145-75A1	4125477.104	1187835.265	4701762.602
124-75T1	4124837.998	1188164.675	4702283.396
23305-23E1	4125985.515	1188709.862	4701091.955
(23354-65E1	4124648.974	1188652.931	4702261.613)*
(23354-66E1	4124860.107	1189345.210	4701882.463)*

Festpunkte:

Punkt	amtlich		aus GPS transformiert	
	Y [m]	X [m]	Y [m]	X [m]
123-75A1	-19449.11	295250.53	-19449.12	295250.53
145-75A1	-20202.23	294962.50	-20202.23	294962.53
124-75T1	-19706.28	295698.03	-19706.28	295698.01
23305-23E1	-19506.00	293968.46	-19505.99	293968.45
(23354-65E1	-19184.76	295716.10	-19184.75	295716.03)*
(23354-66E1	-18579.91	295167.09	-18579.88	295167.04)*

Klaffungen

ETRS89	Zielsystem	Klaffung Y	Klaffung X	Klaffung Lage
123-75A1	123-75A1	1 cm	-0 cm	1 cm
145-75A1	145-75A1	-0 cm	-3 cm	3 cm
124-75T1	124-75T1	0 cm	2 cm	2 cm
23305-23E1	23305-23E1	-1 cm	1 cm	2 cm
(23354-65E1	23354-65E1	-1 cm	7 cm	7 cm)*
(23354-66E1	23354-66E1	-3 cm	5 cm	6 cm)*

()\* In Anfelderung deaktivierte Punkte

Legende:	
T	Punkttyp [FP = Festpunkt, MP = Messpunkt, GP = Grenzpunkt, SO = Sonstiger Punkt]
PLG	Mittlere Punktlagegenauigkeit [m] für Punkte im Gauß-Krüger-System [MGI]
Ind.	Indikator [B = Bodenbewegung, E = an das Festpunktfeld angeschlossen, G = Grenzkataster, T = transformiert, R = Grenzkataster+§13 VermG, V = verhandelt]
Kl.	Klassifizierung [a = geändert, l = gelöscht, n = neu, p = überprüft, t = transformiert, u = übernommen]
y,x,H	Koordinatenwerte Gauß-Krüger-System [MGI]
X,Y,Z	Koordinatenwerte ETRS89
Kennz.	Kennzeichnungsart des Grenzpunktes

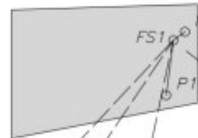


△ 145-75A1

† 124-75T1

○ 23354-65E1

△ 123-75A1



Messbereich


△ 23354-51M1

△ 23354-50M1

○ 23354-66E1

△ 23305-49M1

○ 23305-23E1



- △ 123-99 Triangulierungspunkt- Bodenpunkt
- † 123-99 Triangulierungspunkt- Kirche
- △ 123-99 Triangulierungspunkt- Hochpunkt
- 0124-4 Einschaltpunkt
- P1 Polygonpunkt

- △ 123-99 Punkt nicht in Transformation einbezogen
- 0124-4
- △ 123-99 Punkt in Transformation einbezogen
- 0124-4
- gemessene Strecke
- - - - - gemessene Richtung

Aufnahme	ALTM	
Ausarbeitung	THOP	43
Prüfung	HOFB	49
Geg. Prüfung	TROF	45

## Objektbeschreibung

Entdecken Sie das idyllische Grundstück in Willendorf, einer charmanten Gemeinde in Niederösterreich nahe Wiener Neustadt, das Ihnen die perfekte Gelegenheit bietet Ihre Träume von einem Leben in der Natur zu verwirklichen. Mit einer großzügigen Fläche von 13.056 m<sup>2</sup> bietet dieses Grundstück nicht nur ausreichend Platz für land- und forstwirtschaftliche Aktivitäten, sondern auch für Ihre individuellen Pläne und Ideen.

Dies ist auch als gutes wertbeständiges Anlageobjekt zu sehen (kein Bauland). Der Eigentümer würde auch für die ersten Jahre die Verpachtung übernehmen, somit ist mit rund 6% Rendite zu rechnen.

Dieses ebenerdige Grünland-Grundstück ist für den Anbau von Obst oder Gemüse sehr gut geeignet.

Interessant für einen Anleger als Wertbestand oder auch für einen Obst- oder Gemüsebauer zur Eigennutzung.

Greifen Sie jetzt zu und sichern Sie sich dieses einmalige Grundstück im idyllischen Willendorf!

(Aus Diskretionsgründen werden keine Fotos veröffentlicht!)

Bis 3.000 m<sup>2</sup> können Grünland-Grundstücke von Jedermann ( Frau ) frei erworben werden.

Flächen über 3.000 m<sup>2</sup> bedürfen der Genehmigung der Grundverkehrsbehörde, was bei Nichtlandwirten einigermaßen schwierig sein kann.

Es wurden Einzelparzellen á 800 m<sup>2</sup> zum Preis von € 19,50/m<sup>2</sup> verkauft. Bei Kauf mehrerer Parzellen ist ein Preisnachlass möglich.

Es sind also noch 16 Parzellen frei verfügbar:

2, 3, 4, 5, 6, 7, 8, 9, 10, 11, 14, 15, 23, 24, 27 und 29 im Gesamtausmaß von 13.056 m<sup>2</sup>.

Das Unternehmen Hansy GmbH wurde exklusiv beauftragt dieses Grundstück zu vermarkten und anzubieten. Es besteht kein Naheverhältnis zum Eigentümer.

BITTE BEACHTEN SIE, DASS WIR AUFGRUND DER NACHWEISPF LICHT GEGENÜBER DEM EIGENTÜMER NUR ANFRAGEN MIT VOLLSTÄNDIGER BEKANNTGABE VON NAME, ADRESSE, TELEFONNUMMER UND E-MAIL ADRESSE BEARBEITEN WERDEN KÖNNEN.

Der Vermittler ist als Doppelmakler tätig.

### **Infrastruktur / Entfernungen**

#### **Gesundheit**

Arzt <3.500m  
Apotheke <4.500m  
Krankenhaus <5.000m  
Klinik <9.500m

#### **Kinder & Schulen**

Schule <1.500m  
Kindergarten <500m

#### **Nahversorgung**

Supermarkt <500m  
Bäckerei <3.000m  
Einkaufszentrum <5.000m

#### **Sonstige**

Bank <2.000m  
Geldautomat <2.000m  
Polizei <3.500m  
Post <3.000m

#### **Verkehr**

Bus <500m  
Bahnhof <3.000m  
Autobahnanschluss <7.500m

Angaben Entfernung Luftlinie / Quelle: OpenStreetMap