


1160 Wien Heigerleinstrasse 27 - Tiefgaragenstellplatz zu mieten - provisionsfrei



Objektnummer: 3091

Eine Immobilie von Heimat Österreich gemeinnützige Wohnungs- und Siedlungsgesellschaft m.b.H.

Zahlen, Daten, Fakten

Adresse	Heigerleinstraße
Land:	Österreich
PLZ/Ort:	1160 Wien, Ottakring
Nutzfläche:	12,50 m ²
Gesamtmiete	91,44 €
Kaltmiete (netto)	91,44 €
Kaltmiete	91,44 €
Provisionsangabe:	

Provisionsfrei



Ihr Ansprechpartner

Theresa Günzl

Heimat Österreich gemeinnützige Wohnungs- und Siedlungsgesellschaft m.b.H.
Davidgasse 48
1100 Wien

T +43 1 9823601 645
H +43 676 371 78 05

Gerne stehe ich Ihnen für weitere Informationen oder einen Besichtigungstermin zur Verfügung.



Objektbeschreibung

Entspannt parken in 1160 Wien!

Machen Sie sich das Leben leichter: Dieser Tiefgaragenstellplatz in **1160 Wien** sorgt garantiert für mehr Annehmlichkeiten in Ihrem Alltag.

Der Stellplatz ist **rund um die Uhr** zugänglich – ganz ohne fixe Öffnungszeiten. So bleiben Sie jederzeit mobil und unabhängig.

Hervorragende Verkehrsanbindung: Die wichtige Verkehrsachse - die Ottakringer Straße sowie die Zufahrt zu den Autobahnen (z. B. A23) sind schnell und unkompliziert erreichbar.

Auch die **öffentliche Anbindung ist hervorragend**. Nur wenige Gehminuten entfernt befindet sich die **U-Bahn-Station U3 „Ottakring“**.

Überzeugen Sie sich selbst von der guten Lage und den Vorteilen vor Ort.

- **Perfekt für Anrainer in der Umgebung**
- **Monatliche Miete € 91,44**
- **Provisionsfrei**

Optimal gelegen – jetzt Stellplatz anfragen!

Noch nichts gefunden? Wir informieren Sie über geeignete Immobilienangebote noch vor allen anderen.

Legen Sie jetzt Ihren individuellen Suchagenten unter folgendem Link an. Wir schicken Ihnen passende Immobilien exklusiv vorab zu.

[Suchagent anlegen](https://heimat-oesterreich.service.immo/registrieren/de) - <https://heimat-oesterreich.service.immo/registrieren/de>

Infrastruktur / Entfernungen

Gesundheit

Arzt <250m

Apotheke <250m

Klinik <1.000m
Krankenhaus <500m

Kinder & Schulen

Schule <250m
Kindergarten <500m
Universität <1.750m
Höhere Schule <1.250m

Nahversorgung

Supermarkt <250m
Bäckerei <500m
Einkaufszentrum <500m

Sonstige

Geldautomat <500m
Bank <500m
Post <500m
Polizei <750m

Verkehr

Bus <250m
U-Bahn <750m
Straßenbahn <250m
Bahnhof <750m
Autobahnanschluss <4.750m

Angaben Entfernung Luftlinie / Quelle: OpenStreetMap