PROVISIONSFREI! GRÜNER MAX!

Objektnummer: 736

Eine Immobilie von KDH Immobilien GmbH

Zahlen, Daten, Fakten

Adresse	Maximilianstraße 49-51
Art:	Wohnung
Land:	Österreich
PLZ/Ort:	3100 St. Pölten
Baujahr:	2022
Zustand:	Erstbezug
Wohnfläche:	74,32 m²
Zimmer:	3
Heizwärmebedarf:	B 25,30 kWh / m² * a
Gesamtenergieeffizienzfaktor:	A 0,85
Kaufpreis:	262.344,00 €

Ihr Ansprechpartner

Simone Unger-Ullmann

KDH Immobilien GmbH
Voitmann 43
8272 Bad Waltersdorf

T +43 660 340 32 29

Gerne stehe ich Ihnen für weitere Informationen oder einen Besichtigungstermin zur Verfügung.

Kerensstraße

KAUF
DEIN
HAUS

Fernwärme
Wasser



KAUF
DEIN
HAUS

KAUF
DEIN
HAUS

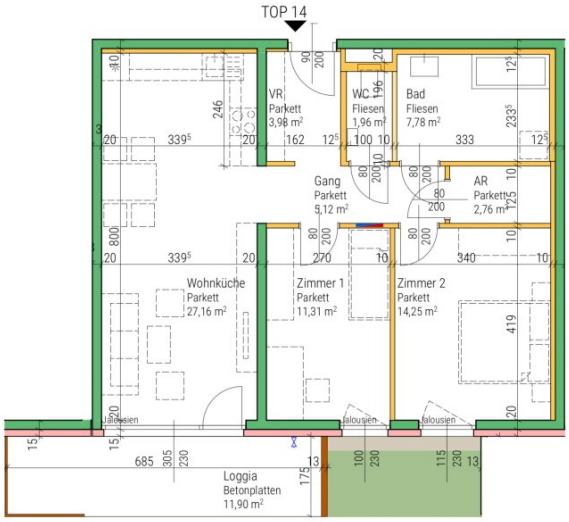

wohnhausanlage
MAXIMILIANSTRASSE 49-51
KERENSSTRASSE 20
3100 ST. PÖLTEN

bwsg
besser wohnen – seit 1911.

BWS Gemeinnützige allgemeine Bau-,
Wohn- und Siedlungsgenossenschaft
reg. Gen. mbH
Triester Straße 40/3/1, 1100 Wien
+43 1 546 08 -0
office@bwsg.at

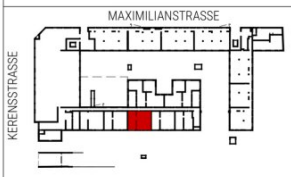

ERDGESCHOSS
TOP 14

STAND: 211202

WNFL	74,32 m²
Loggia	11,90 m²
	86,22 m²
ER	5,65 m²

N

0 1 2 3 4 5m M 1:100

goebl architecture

Hinsichtlich der Ausstattung gilt ausschließlich die jeweils aktuelle Bau- und Ausstattungsbeschreibung. Für Einbaumöbel müssen Naturmaße genommen werden. Die Wohnungs- und Raumgrößen sind nach Rohbaumaßen ermittelt. Die dargestellte Einrichtung ist nur ein Vorschlag und wird nitgeliefert. Dunstabzugshauben in Umluftausführung. Die Raumhöhe in Aufenthaltsräumen beträgt mindestens 2,50m. Abgehängte Decken, n und zugehörige Raumhöhen nach technischem Erfordernis. Änderungen während der Bauausführung vorbehalten.

KAUF DEIN HAUS

Objektbeschreibung

ERSTBEZUG - MITTEN IN DER STADT UND DOCH RUHIG!

NÄHE UNIVERSITÄTSKLINIKUM UND FACHHOCHSCHULE!

EIGENES GESUNDHEITSZENTRUM IM ERDGESCHOSS!

BEI INTERESSE FORDERN SIE WEITERE UNTERLAGEN AN!

Infrastruktur / Entfernungen

Gesundheit
Arzt <325m
Apotheke <275m
Klinik <50m
Krankenhaus <375m

Kinder & Schulen
Schule <200m
Kindergarten <150m
Universität <350m
Höhere Schule <550m

Nahversorgung
Supermarkt <225m
Bäckerei <325m
Einkaufszentrum <375m

Sonstige
Bank <225m
Geldautomat <250m
Polizei <425m
Post <425m

Verkehr
Bus <150m

Bahnhof <400m
Autobahnanschluss <2.825m
Flughafen <6.475m

Angaben Entfernung Luftlinie / Quelle: OpenStreetMap