

## **Nikolaus by Avenida**



**Objektnummer: 81**

**Eine Immobilie von Alpin.immo**

## Zahlen, Daten, Fakten

Adresse	Sonnbergstraße
Art:	Zinshaus Renditeobjekt
Land:	Österreich
PLZ/Ort:	5700 Zell am See
Baujahr:	2021
Möbliert:	Voll
Alter:	Neubau
Nutzfläche:	43,28 m <sup>2</sup>
Zimmer:	2
Terrassen:	1
Heizwärmebedarf:	17,00 kWh / m <sup>2</sup> * a
Gesamtenergieeffizienzfaktor:	0,75
Kaufpreis:	442.700,00 €
Infos zu Preis:	

Kaufpreis zzgl. Autostellplatz und Inventar.

## Ihr Ansprechpartner

**Kathrin Feltrin**

Alpin.immo  
Hart van Brabantlaan 500  
5038 JA Tillburg


T +43 664 104 3959

Gerne stehe ich Ihnen für weitere Informationen oder einen Besichtigungstermin zur Verfügung.
















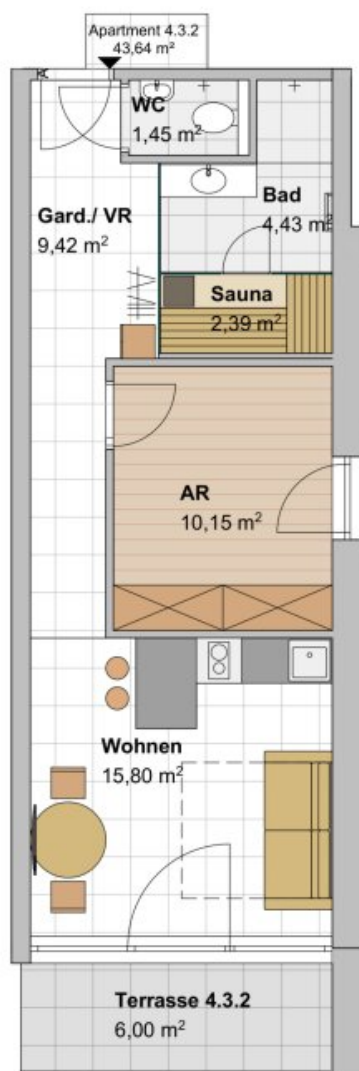


© zuchna VISUALISIERUNG



© zuchna VISUALISIERUNG

## Verkaufspläne Nikolaus by AvenidA Zell am See



**VORABZUG**

**Apartment 4.3.2**  
tst /13.11.2019

# Objektbeschreibung

Der unbezahlbare Ausblick, der See, die mächtige Bergwelt – ein Panorama, das in Erinnerung bleibt.

## Nikolaus by AvenidA - Top 432

Erwartung und Realität – Begeisterung und Emotion – Nikolaus ist mehr. Die Panoramic Wellness Suiten Nikolaus by AvenidA überzeugen mit beeindruckendem Ausblick in Kombination mit unvergesslichen Details. Fast fürstlich und doch idyllisch, fast exponiert und doch zentral eingebettet – ansehnlich ragt das Herrenhaus am Sonnberg über Zell am See. Der Ausblick, der See, die mächtige Bergwelt - ein Panorama, das in Erinnerung bleibt. Saunieren in den Heilkräutern der Hohen Tauern, im Glanz des Zeller Sees, im Flair von Nikolaus by AvenidA.

Top 432:

<https://youtu.be/nLXBp3eqbko>

## Infrastruktur / Entfernungen

### Gesundheit

Arzt <500m

Apotheke <750m

Krankenhaus <2.500m

### Kinder & Schulen

Schule <500m

Kindergarten <5.750m

### Nahversorgung

Supermarkt <750m

Bäckerei <500m

Einkaufszentrum <3.250m

### Sonstige

Bank <500m

Geldautomat <500m

Polizei <500m

Post <500m

## Verkehr



Bus <250m  
Bahnhof <750m  
Flughafen <4.000m

Angaben Entfernung Luftlinie / Quelle: OpenStreetMap